

RAPORT



Inicjatywy wsparcia na rzecz ukraińskich uchodźców w Polsce

stan na 1 września 2023

Słowem wstępu

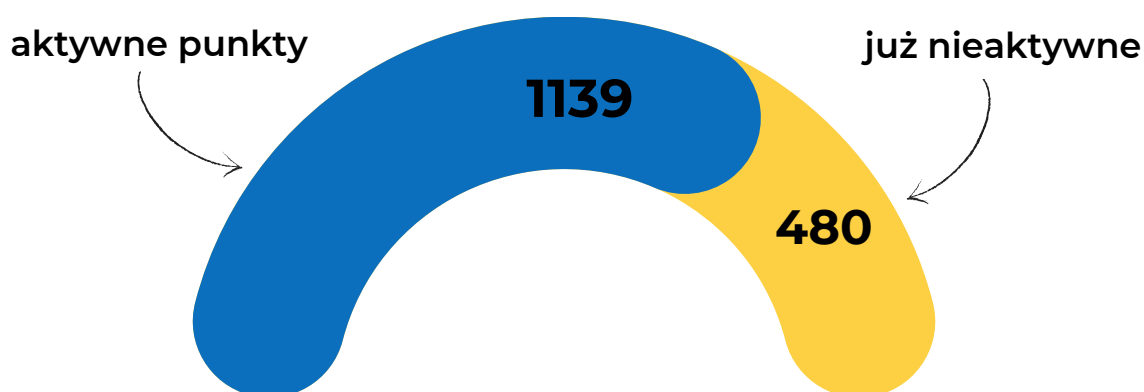
Na platformie internetowej mapujpomoc.pl znaleźć można placówki świadczące pomoc materialną i usługową skierowaną do osób uchodźczych z Ukrainy. Punkty pomocy stanowią kluczowy element dostarczania niezbędnych usług i środków do przetrwania oraz odgrywają znaczącą rolę w łagodzeniu skutków trwającego kryzysu. Już po raz czwarty oddajemy w Państwa ręce raport dotyczący aktualnych działań pomocowych w Polsce.

Niniejszy raport jest wynikiem przeprowadzonej latem 2023 roku aktualizacji informacji o punktach pomocowych dodanych lub samodzielnie zarejestrowanych na platformie Mapuj Pomoc w okresie marzec 2022 — marzec 2023. Raport przedstawia informacje na temat lokalizacji, organizacji oraz rodzaju wsparcia dostępnego w tych placówkach.

Zapraszamy do zapoznania się z analizą, która ma na celu zwiększenie świadomości oraz skuteczności działań humanitarnych na rzecz osób z Ukrainy potrzebujących wsparcia.

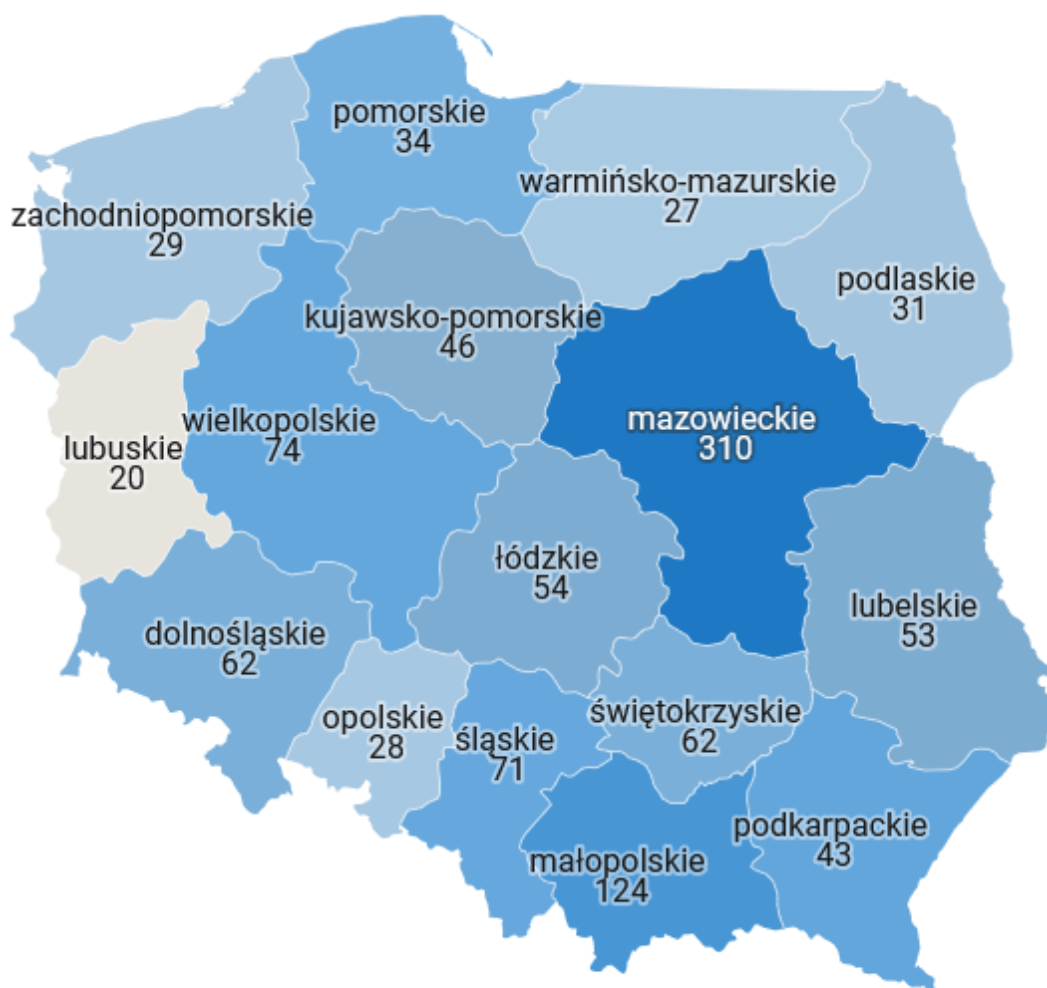
Szczegółowe informacje na temat działań w poszczególnych regionach kraju znaleźć można w osobnych raportach dla każdego z województw. Linki do raportów znajdują się na końcu niniejszego opracowania.

W ilu miejscach pomagamy?



Aktywne punkty pomocy w podziale na województwa

Punkty pomocy działają w całym kraju. **Najwięcej miejsc wsparcia znaleźć można w województwie mazowieckim (310)**. W województwie małopolskim jest ich dwa razy mniej - pomoc oferują 124 placówki. Na trzecim miejscu znajduje się województwo wielkopolskie (74). **Najmniej punktów znajdziemy w województwach: zachodniopomorskim (29), opolskim (28), warmińsko-mazurskim (27) i lubuskim (20)**.



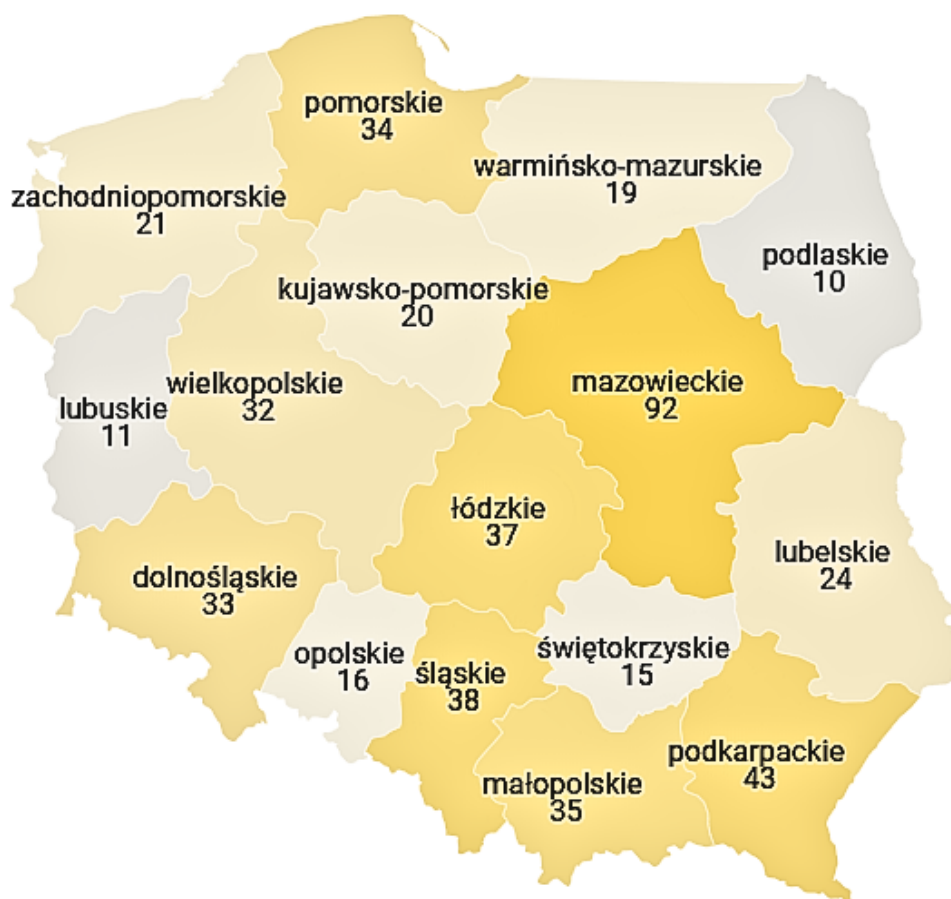
Liczba aktywnych punktów




Nieaktywne punkty pomocy w podziale na województwa

W bazie Mapuj Pomoc oznaczamy punkty, które przestały działać lub nie oferują już bezpłatnego wsparcia osobom uchodźczym. Dzięki temu lepiej możemy opisywać i monitorować dynamikę zmian.

Liczba zamkniętych punktów w większości jest proporcjonalna do liczby punktów wciąż aktywnych w danym województwie. Najwięcej nieaktywnych projektów odnotowaliśmy w województwie mazowieckim (92). Drugim w kolejności jest województwo podkarpackie z 43 zamkniętymi placówkami - wiele z tamtejszych inicjatyw było skierowanych do Ukraińców i Ukrainek, którzy przemieszczali się dalej, więc i charakter działań był raczej tymczasowy. Najmniej zmapowanych nieaktywnych punktów znajduje się w województwach: opolskim (16), lubuskim (11) i podlaskim (10).

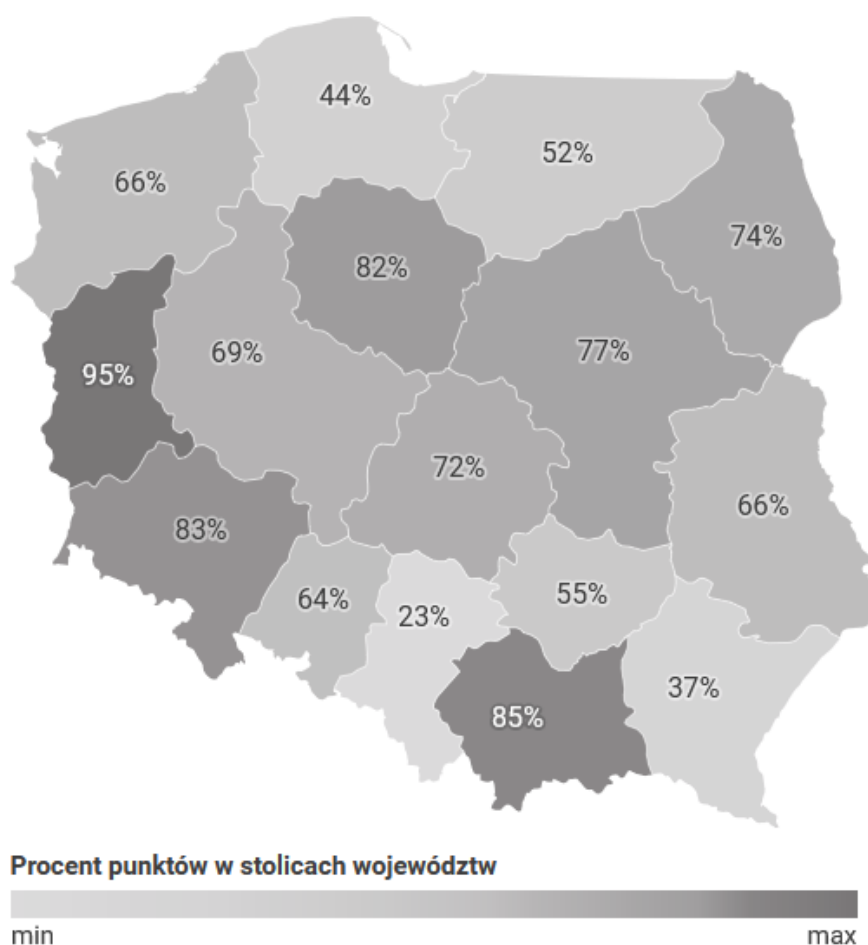


Liczba nieaktywnych punktów



Stopień centralizacji punktów pomocowych w miastach wojewódzkich

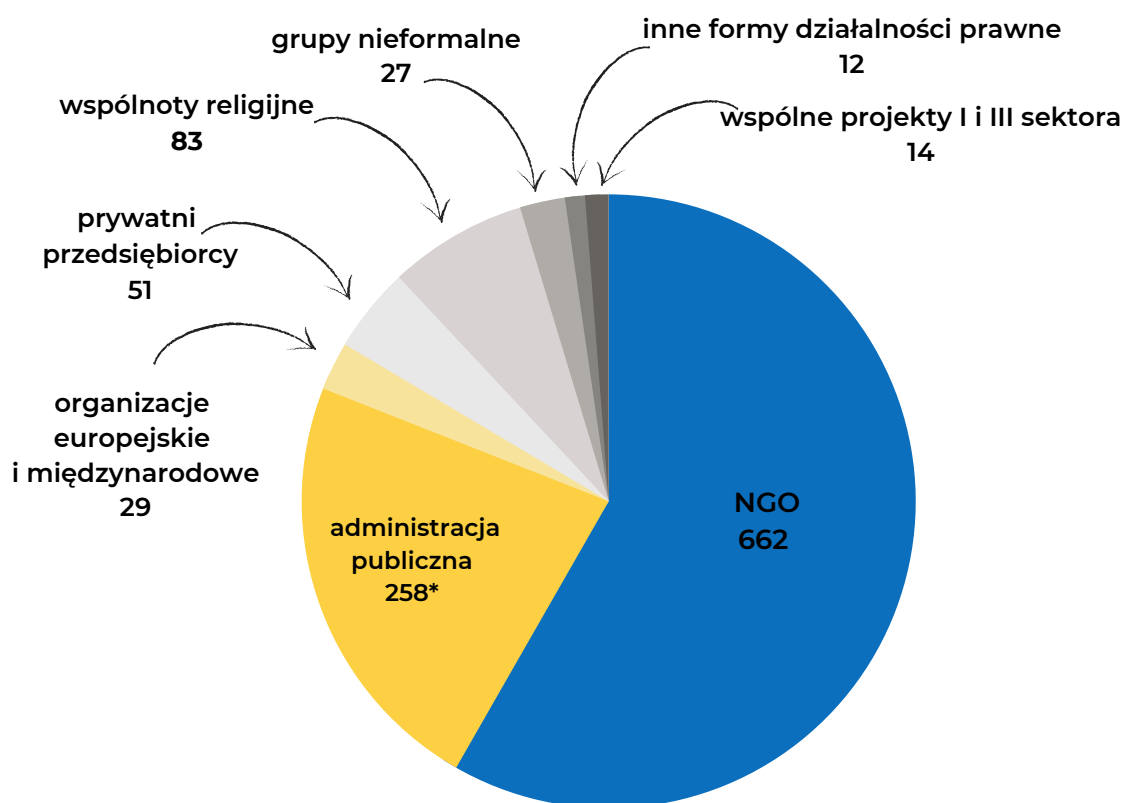
Poniższy wykres przedstawia procentowy udział punktów pomocowych znajdujących się w stolicach województw w stosunku do wszystkich punktów w danym regionie. **Najbardziej zdywersyfikowane pod względem rozmieszczenia geograficznego aktywnych punktów na mapie wsparcia jest województwo śląskie - jedynie 23% placówek znajduje się w Katowicach.** Wynika to za pewne z faktu, iż jest to jedyny w Polsce związek metropolitalny – Górnośląsko-Zagłębiowska Metropolia. Kolejnymi po śląskim województwami, w których maksymalnie 52% aktywnych placówek zlokalizowanych jest w stolicach to: podkarpackie, pomorskie i warmińsko-mazurskie. Duży stopień centralizacji występuje w województwach dolnośląskim, kujawsko-pomorskim oraz małopolskim. **Najwyższy wynik osiąga województwo lubuskie (95%).**



Aktywne punkty pomocy według form działalności prawnej

Organizacje pozarządowe prowadzą w sumie 662 projekty, administracja publiczna — 258 (48 domów kultury, 32 ośrodki pomocy społecznej, 11 punktów obsługi cudzoziemców, 18 punktów informacyjnych, 5 punktów recepcyjnych, 2 przedszkola, 3 świetlice środowiskowe, 4 urzędy pracy i 135 innych punktów)*. 14 projektów prowadzonych jest wspólnie przez NGO i samorząd. Zaangażowanych w pomoc humanitarną jest 51 przedsiębiorstw oznaczonych na mapie.

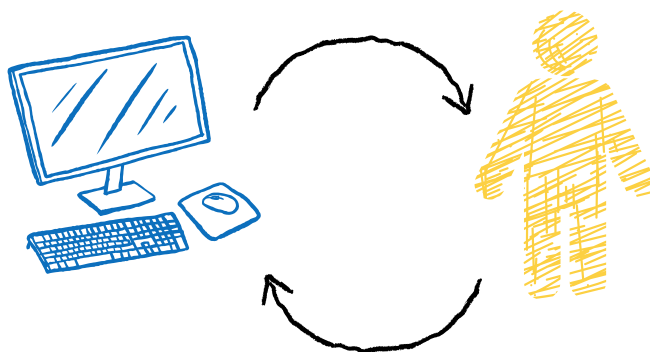
Na czele działań pomocowych w 29 punktach stoją agenda ONZ, instytucje Unii Europejskiej i organizacje międzynarodowe. Wspólnoty religijne pomagają poprzez 83 różne inicjatywy. 27 grup nieformalnych nadal wspiera osoby uchodźcze. Zmapowano także 12 instytucji o innej formie działalności prawnej.



*Na terenie Polski działa znacznie więcej jednostek administracji publicznej wspierających uchodźców. Do 1 września 2023 Mapuj Pomoc nie mapowało na swojej stronie wszystkich instytucji świadczących bezpośrednie wsparcie socjalne czy ekonomiczne. 258 wymienionych punktów, to takie, które wyjątkowo aktywnie działały na rzecz uchodźców, zostały wyróżnione i dostrzeżone przez zespół Mapuj Pomoc.

Dostępność pomocy

Dostępność wsparcia oferowanego przez placówki jest zróżnicowana. Jeśli ktoś preferuje lub jest zmuszony pozostać w domu, może otrzymać **pomoc poprzez działania online i infolinie** – taką formę oferuje **275 punktów**.



549 placówek prowadzonych jest w dwóch językach, w trzech językach porozumieć można się w 243 miejscach, a **106 inicjatyw oferuje pomoc jednocześnie po polsku, ukraińsku, rosyjsku i angielsku**.



195 ze 1139 aktywnych placówek wyciąga pomocną dłoń do dzieci i młodzieży. 118 punktów swoje wsparcie kieruje do osób dorosłych i starszych.

W 826 punktach działania prowadzone są dla wszystkich grup wiekowych.

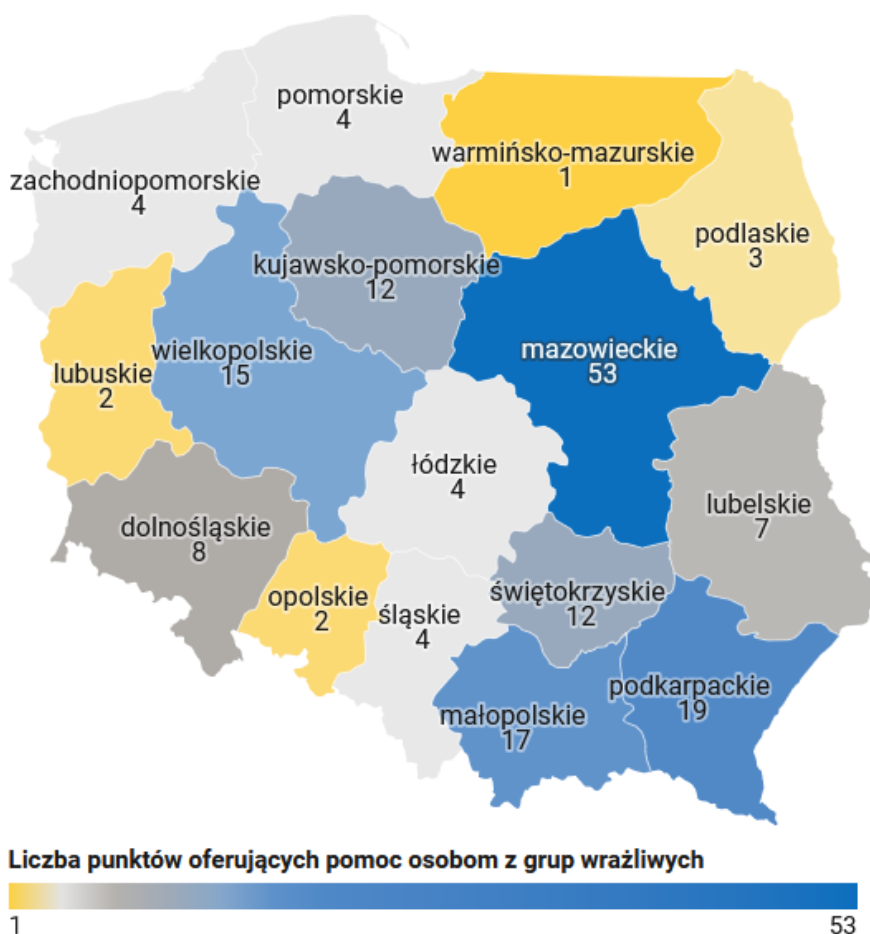


Grupy wrażliwe

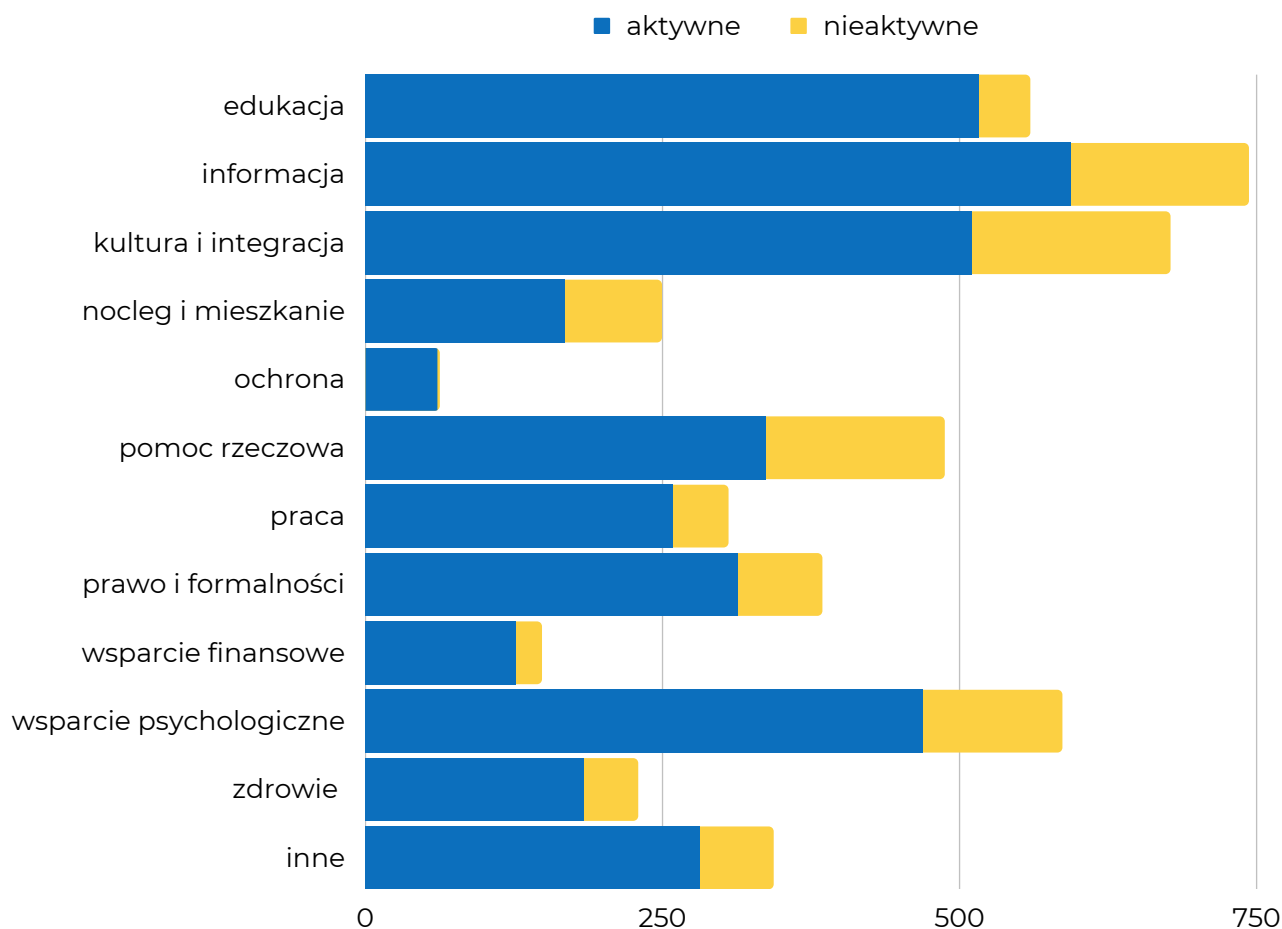


1. Osoby z niepełnosprawnościami
2. Osoby LGBTQIA+
3. Uchodźcy spoza Ukrainy
4. Osoby przewlekle chore
5. Kobiety w ciąży i po porodzie
6. Samodzielni rodzice
7. Dzieci bez opieki
8. Rodziny wielodzietne
9. Osoby starsze
10. Społeczność romska

W Polsce 167 projektów skierowanych jest do osób z tzw. grup wrażliwych. Uwzględniają one zaspokojenie podstawowych potrzeb w zindywidualizowany sposób.



Aktywne i nieaktywne punkty w Polsce w podziale na kategorie pomocy



Najwięcej aktywnych punktów w Polsce oferuje pomoc w kategoriach:

- **informacja** — informacje ogólne, o pracy, mieszkaniu, zdrowiu w tym informacje o wsparciu psychologicznym
- **edukacja** — szkolenia i warsztaty, szkoły i przedszkola ukraińskie, szkoły i przedszkola z oddziałami przygotowawczymi, zajęcia językowe
- **kultura i integracja** - zajęcia dla dzieci, arteterapia, spotkania książkowe
- **wsparcie psychologiczne** — oferowana pomoc psychologów oraz terapeutów

Największy procent zamkniętych placówek w stosunku do wszystkich zmapowanych punktów w poszczególnych kategoriach stanowią:

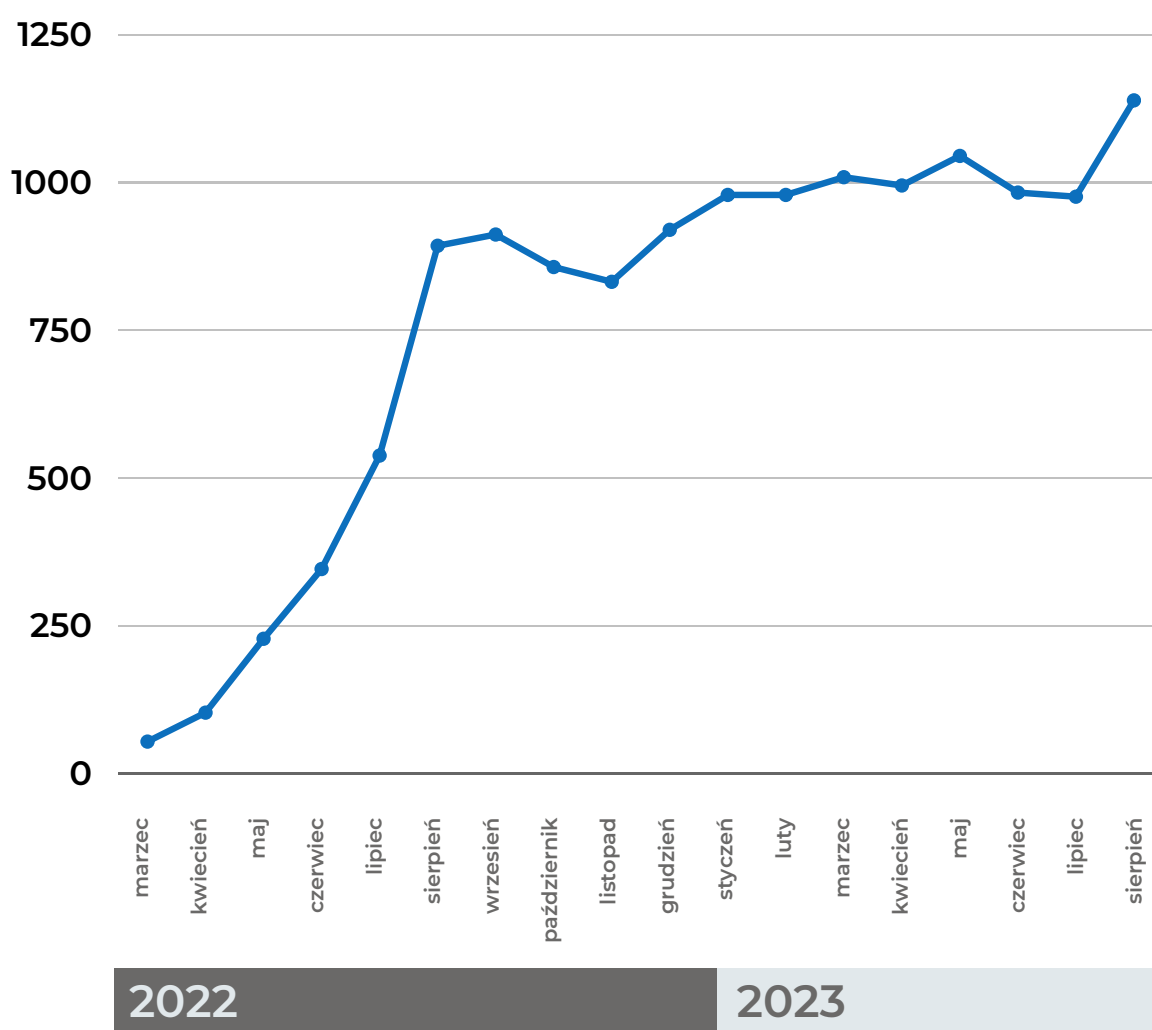
- **nocleg i mieszkanie** - 33% (80 z 249 placówek)
- **pomoc rzeczowa** - 31% (151 z 487 placówek)
- **kultura i integracja** - 25% (167 z 677 placówek)

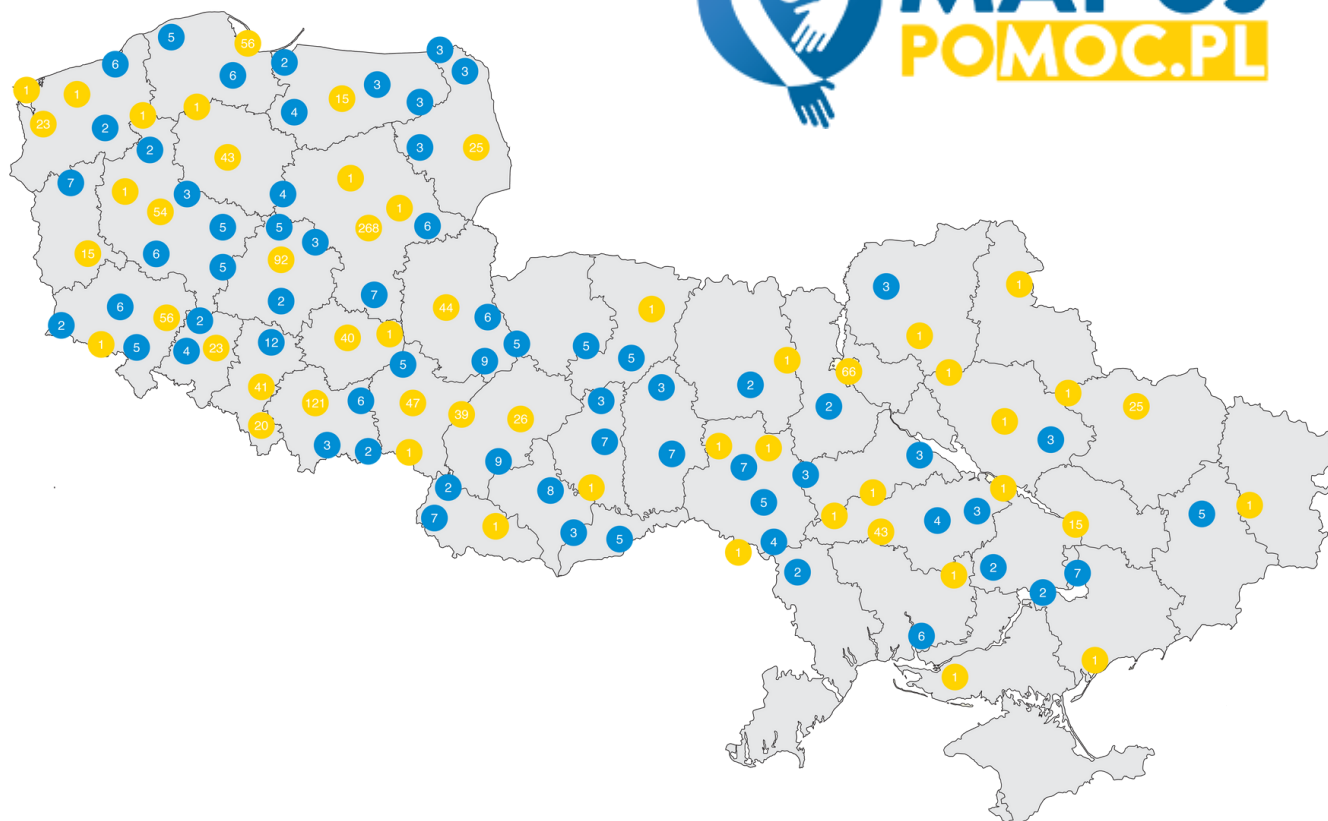
* Jedna placówka może oferować wsparcie w kilku kategoriach pomocy, stąd sumaryczna liczba działań pomocowych jest większa niż liczba działających punktów.

Mapowanie punktów pomocy marzec 2022 — sierpień 2023

Od początku eskalacji konfliktu zespół Mapuj Pomoc oznacza placówki udzielające wsparcia społeczności ukraińskiej. Poniższy wykres przedstawia dynamikę tego procesu w Polsce na przestrzeni ostatnich 18 miesięcy (marzec 2022 — sierpień 2023).

W ciągu pierwszych czterech miesięcy na terenie Polski zmapowaliśmy 346 placówek pomocowych. Do września 2022 roku liczba ta wzrosła do 912. W międzyczasie niektóre z inicjatyw zostały zakończone, inne zmieniły formę udzielanego wsparcia. Wciąż jednak na mapie pomocy przybywa nowych punktów. W maju 2023 roku ich liczba wynosiła 1045. Latem bieżącego roku, w wyniku przeprowadzonej kompleksowej aktualizacji, odnotowaliśmy zmniejszenie liczby aktywnych inicjatyw. W dalszym ciągu mapujemy kolejne projekty; obecnie 1139 placówek aktywnie wspiera osoby uchodźcze.





Fundacja CultureLab Mapuj Pomoc

www.mapujpomoc.pl
mapujpomoc@culturelab.pl


• Raporty dla poszczególnych województw dostępne na stronie:

www.mapujpomoc.pl/baza-wiedzy

kontakt w sprawie raportów:
max.lis@culturelab.pl

 fb.com/mapujpomocpl

 fb.com/groups/@mapujpomoc

 [@mapujpomoc](https://www.instagram.com/mapujpomoc)

MAPUJ POMOC WSPIERAJĄ:

